


SIGÉOM - Examine
Recherche dans le fonds documentaire
(rapports géologiques, cartes géologiques, monographies...)

Fonds documentaire Examine (Gouvernement du Québec)


Examine donne accès à l'ensemble du fonds documentaire de Géologie Québec (données bibliographiques, rapports et cartes). De nombreux rapports et cartes ont été numérisés et sont accessibles en ligne.



Dans la section Examine, choisir [Recherche dans les documents](#).

Si vous désirez faire une recherche par région, vous devez connaître le numéro **SNRC** correspondant à votre région afin de préparer votre recherche. Vous pouvez consulter la [Banque de noms de lieux du Québec](#) pour repérer le numéro SNRC, par exemple : 31H, 31H08. Il est également possible de faire des recherches par numéro de document.

Sur le formulaire de recherche « Document EXAMINE (et levés) » inscrire dans « Numéro feuillet SNRC » le numéro SNRC sans barre oblique (ex. 31H05) et dans la zone « Type de document », inscrire « QERPUB » pour repérer les publications du MERN ou cliquer sur *Valeur* située à droite de la ligne et cocher les types de documents recherchés puis cliquer sur *Confirmer*. Cliquer sur *Rechercher* (encadré à gauche de l'écran). On peut effectuer la lecture en ligne des documents en cliquant sur l'icône  « visualisation ».

Vous pouvez également interroger l'[Outil de découverte](#) de l'Université de Sherbrooke afin de vérifier si la cartothèque possède les cartes et documents désirés en format papier.

L'icône  « téléchargement » indique qu'il est possible de télécharger un document dans la liste de résultats de recherche de la banque de données bibliographiques Examine.


Si l'icône de téléchargement () n'apparaît pas, il est possible de visualiser les documents accompagnés de l'icône  et de commander ceux-ci gratuitement en version électronique (un maximum de 10 documents par semaine). Pour commander, il faut cocher la case carrée, puis cliquer sur **Commander document** au bas de l'écran d'affichage des titres :

SIGÉOM - Examine
Recherche dans le fonds documentaire
(rapports géologiques, cartes géologiques, monographies...)

18	<input type="checkbox"/>		FG 031H - CL	CARTE DE LOCALISATION DES GITES MINERAUX - 031H	1990	Publication du Ministère
19	<input type="checkbox"/>		DV 87-19	CARTE DES GITES MINERAUX DU QUEBEC: REGION DES APPALACHES (BASSES TERRES DU...)	1989	Publication du Ministère
20	<input checked="" type="checkbox"/>		DV 89-02	ATLAS DES TOURBIERES DU QUEBEC MERIDIONAL	1989	Publication du Ministère

Visualisation standard du document | Document téléchargeable | Localisation et plans géoréférencés sur la carte interactive | Données complémentaires payantes | Vente exclusive dans SIGPEG | Localisation sur la carte interactive

1 à 20 sur 72 éléments Précédent 1 2 3 4 Suivant


 **Commander document**

Sélectionner dans la case Images PDF/Jpeg, le document complet ou des images (soient des pages précises ou dans le cas de cartes, des numéros de plans en particulier) à commander. Le fichier commandé ne doit pas dépasser 500 Mo.


DV 84-10
COMPILATION DE LA GEOLOGIE DU QUATERNAIRE - REGION DES APPALACHES 1984

PDF/Jpeg [1,079.332 Mo] Calculer taille 0.00 \$

Document complet [0.00 \$] 0 page(s), 89 plan(s)
 Partiel [0.00 \$/page et 0.00 \$/plan]

Pages: Images et/ou groupes d'images, séparés par des points-virgules (1;3;5-12;14)
Plans: [Liste des plans avec les numéros d'images](#) 

Calculer total 0.00 \$
Prix avant taxes et frais supplémentaires (si applicables)
 Téléchargement D-D-ROM

 **Confirmer** Annuler

Choisir comme mode de livraison **Téléchargement**, puis cliquer sur **Confirmer**

Pour identifier les numéros de plans à commander, il suffit de cliquer sur le lien **Liste des plans avec les numéros d'images** à la droite de la case pour inscrire les numéros de plans à commander.

SIGÉOM - Examine
Recherche dans le fonds documentaire
(rapports géologiques, cartes géologiques, monographies...)

Plans numérisés DV 84-10		
Numéro image	Description plan	Nom fichier
1	COMPILATION DE LA GEOLOGIE DU QUATERNAIRE, 21E/02 & 21E/07, 23 DE 89	DV8410P023
2	COMPILATION DE LA GEOLOGIE DU QUATERNAIRE, 21E/03, 24 DE 89	DV8410P024
3	COMPILATION DE LA GEOLOGIE DU QUATERNAIRE, 21E/04, 25 DE 89	DV8410P025
4	COMPILATION DE LA GEOLOGIE DU QUATERNAIRE, 21E/05, 26 DE 89	DV8410P026
5	COMPILATION DE LA GEOLOGIE DU QUATERNAIRE, 21E/06, 27 DE 89	DV8410P027
6	COMPILATION DE LA GEOLOGIE DU QUATERNAIRE, 21E/09, 28 DE 89	DV8410P028
7	COMPILATION DE LA GEOLOGIE DU QUATERNAIRE, 21E/10, 29 DE 89	DV8410P029

Sélectionner le bouton « Partiel » et inscrire le numéro des plans.

DV 84-10
COMPILATION DE LA
GEOLOGIE DU
QUATERNAIRE -
REGION DES
APPALACHES
1984

PDF/Jpeg [? Mo] Calculer taille

0.00 \$

Document complet [0.00 \$] 0 page(s),89 plan(s)
 Partiel [0.00 \$/page et 0.00 \$/plan]

Pages Images et/ou groupes d'images, séparés par des points-virgules
(1,3;5-12;14)

Plans [Liste des plans avec les numéros d'images](#)

Calculer total 0.00 \$

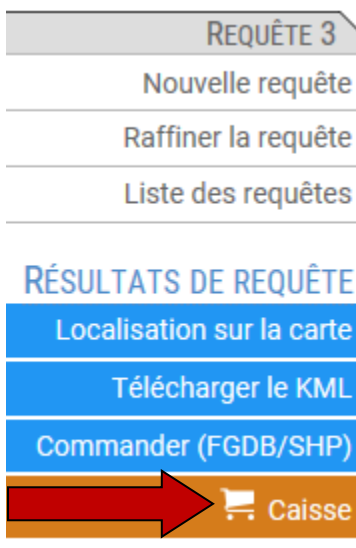
Prix avant taxes et frais supplémentaires (si applicables)

Téléchargement DVD-ROM

Confirmer Annuler

Après avoir confirmé la transaction, on vous demande d'aller à la caisse.

Dans le menu à gauche de l'écran, cliquer sur Caisse.



SIGÉOM - Examine
Recherche dans le fonds documentaire
(rapports géologiques, cartes géologiques, monographies...)

L'écran de transaction s'affiche. **Cliquer sur étape suivante :**



The screenshot shows the 'Produits et services en ligne' interface. At the top left is the logo for 'Ressources naturelles et Faune Québec'. The main heading is 'Transaction(s) en cours'. Below this is a table with columns: PROVENANCE, PRODUIT, TYPE, TITRE, PRIX, QUANTITÉ, and MC. A single transaction is listed with a checked checkbox in the PROVENANCE column, 'EXAMINE' in the PRODUIT column, a document icon in the TYPE column, and the title 'COMPILATION DE LA GEOLOGIE DU QUATERNAIRE - REGION DES APPALACHES'. The PRIX is 0.00\$ and the QUANTITÉ is 1*. Below the table are three buttons: 'Annuler', 'Actualiser', and 'Étape suivante'.

PROVENANCE	PRODUIT	TYPE	TITRE	PRIX	QUANTITÉ	MC
<input checked="" type="checkbox"/> EXAMINE	DV 84-10 (N)		COMPILATION DE LA GEOLOGIE DU QUATERNAIRE - REGION DES APPALACHES	0.00\$	1 *	

Compléter le formulaire en y indiquant vos coordonnées , puis cliquer sur Étape suivante.

Vous recevrez un courriel du MERN avec un lien pour accéder au site de téléchargement du fichier.